DÉPARTEMENT DU CALVADOS

Plan Local d'Urbanisme Intercommunal

COMMUNAUTE DE COMMUNES DE PRÉ-BOCAGE INTERCOM SECTEUR EST

PRÉ-BOCAGE
INTERCOM-NORMANDIE

SECTEUR EST

5.2

ANNEXES

PIECES GRAPHIQUES

Vu pour être annexé à la délibération
du Conseil Communautaire du

planis

SOMMAIRE

5.2.1- PLAN DU RESEAU AEP (Source : documents d'urbanisme communaux en vigueur) 2

5.2.1.1- Plan du réseau AEP (commune de Villers-Bocage) 3
5.2.1.2- Plan du réseau AEP (Torteval-Quesnay, commune déléguée d'Aurseulles) 4
5.2.1.3- Plan du réseau AEP (Tournay-sur-Odon, commune déléguée de Val d'Arry) 5
5.2.1.4- Plan du réseau AEP (Missy, commune déléguée de Val d'Arry) 6
5.2.1.5- Plan du réseau AEP (commune de Villy-Bocage) 7
5.2.1.6- Plan du réseau AEP (SMPEP Sud Bessin – Pré-Bocage – Val d'Orne) 8

5.2.2- PLAN DU RESEAU ÉLECTRIQUE (Source : documents d'urbanisme communaux en vigueur) 9

5.2.2.1- Plan du réseau électrique (Tournay-sur-Odon, commune déléguée de Val d'Arry) 10

5.2.3- PLAN DU RESEAU DES EAUX USÉES (Source : documents d'urbanisme communaux en vigueur) 11

5.2.3.1- Plan du réseau des eaux usées (commune de Villers-Bocage) 12
5.2.3.2- Zonage d'assainissement collectif (commune de Villers-Bocage) 13
5.2.3.3- Plan du réseau d'eaux usées (Missy, commune déléguée de Val d'Arry) 14

5.2.4- PLAN DU RESEAU DES EAUX PLUVIALES (Source : documents d'urbanisme communaux en vigueur) 15

5.2.4.1- Plan du réseau des eaux pluviales (commune de Villers-Bocage) 16

5.2.5- PLAN DES SERVITUDES D'UTILITÉ PUBLIQUE 17

5.2.1- PLAN DU RESEAU AEP (Source : documents d'urbanisme communaux en vigueur)

5.2.1.1- Plan du réseau AEP (commune de Villers-Bocage)

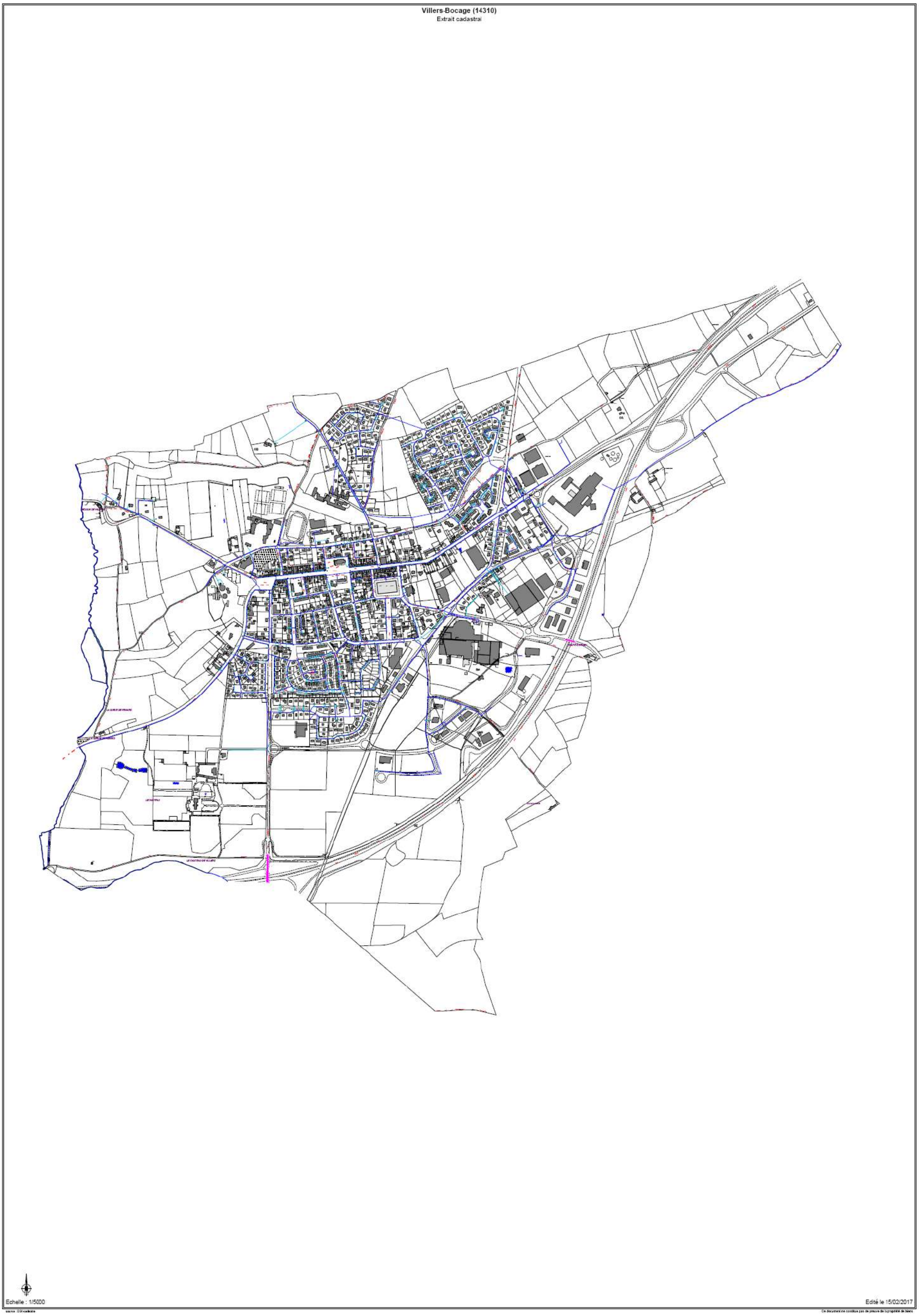

5.2.1.2- Plan du réseau AEP (Torteval-Quesnay, commune déléguée d'Aurseulles)

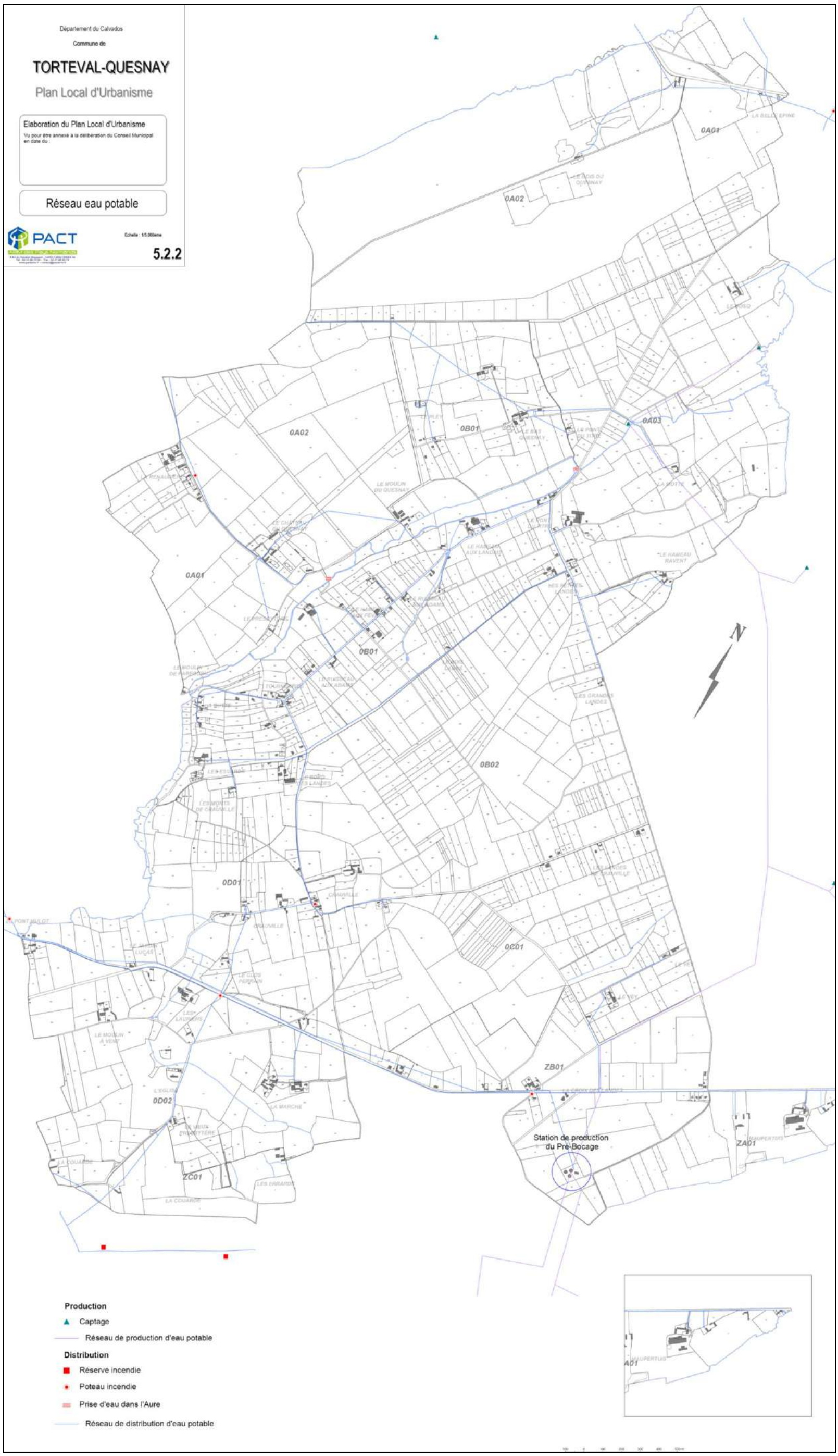

5.2.1.3- Plan du réseau AEP (Tournay-sur-Odon, commune déléguée de Val d'Arry)

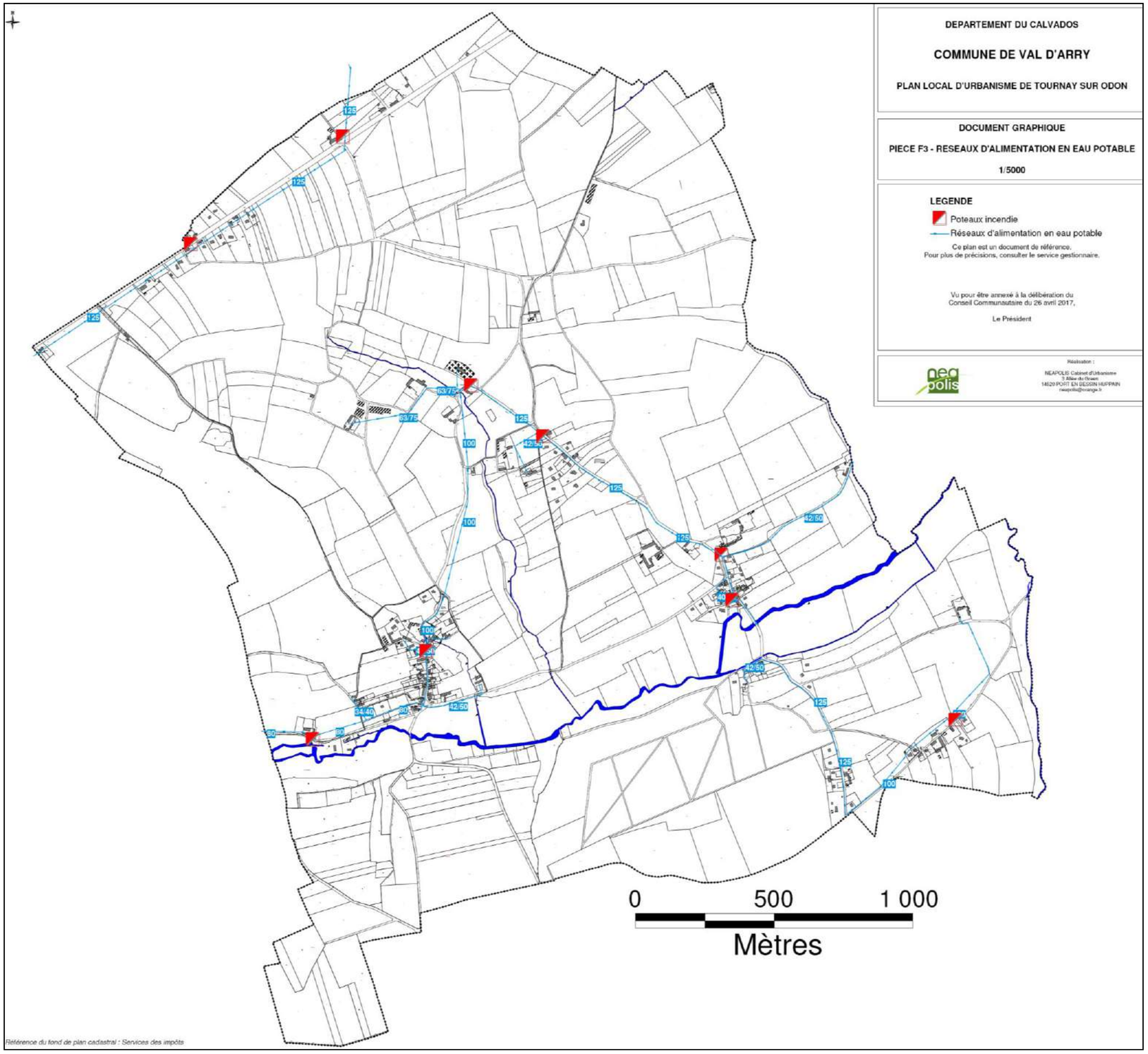

5.2.1.4- Plan du réseau AEP (Missy, commune déléguée de Val d'Arry)

5.2.1.5- Plan du réseau AEP (commune de Villy-Bocage)

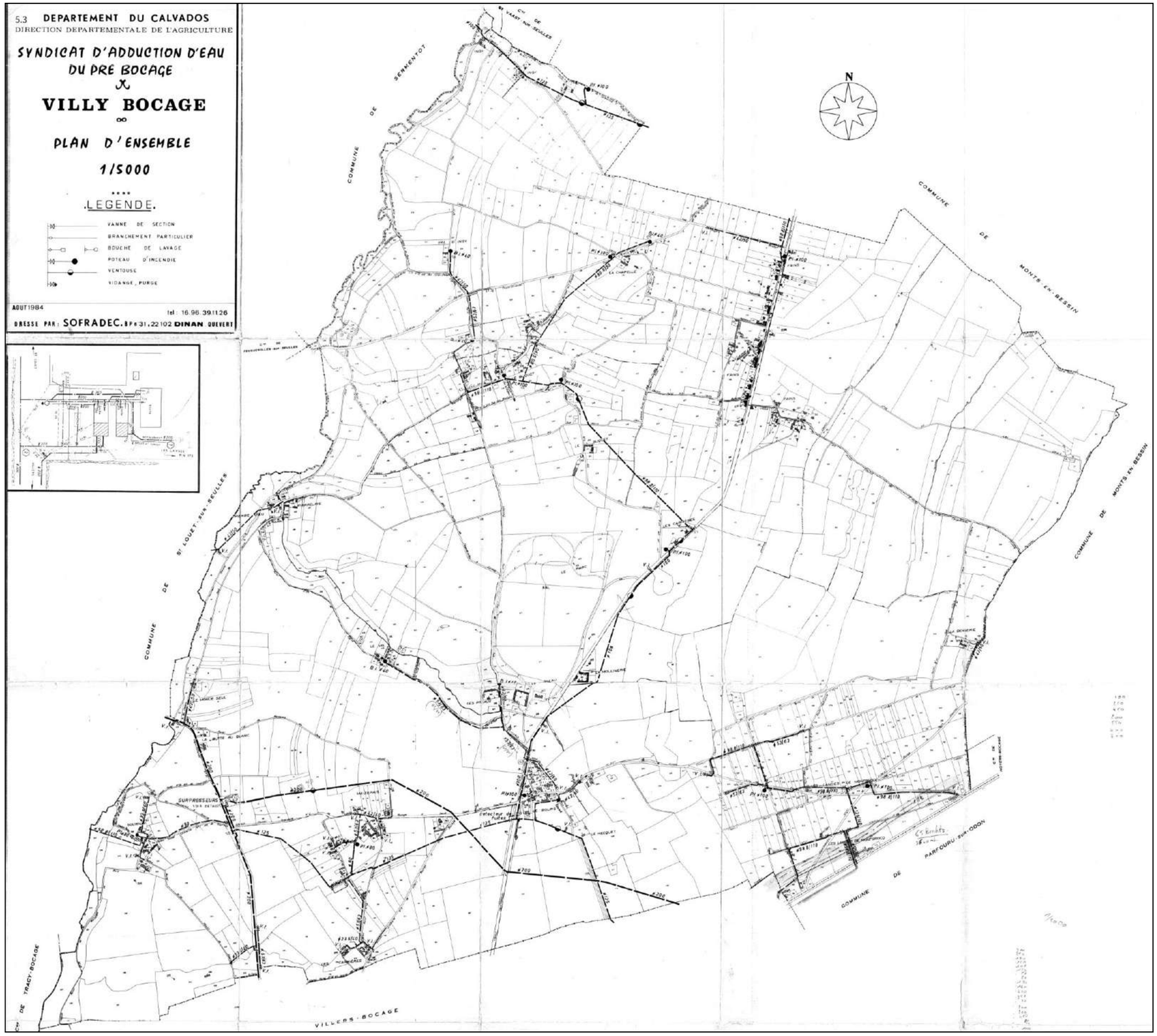

5.2.1.6- Plan du réseau AEP (SMPEP Sud Bessin – Pré-Bocage – Val d'Orne)

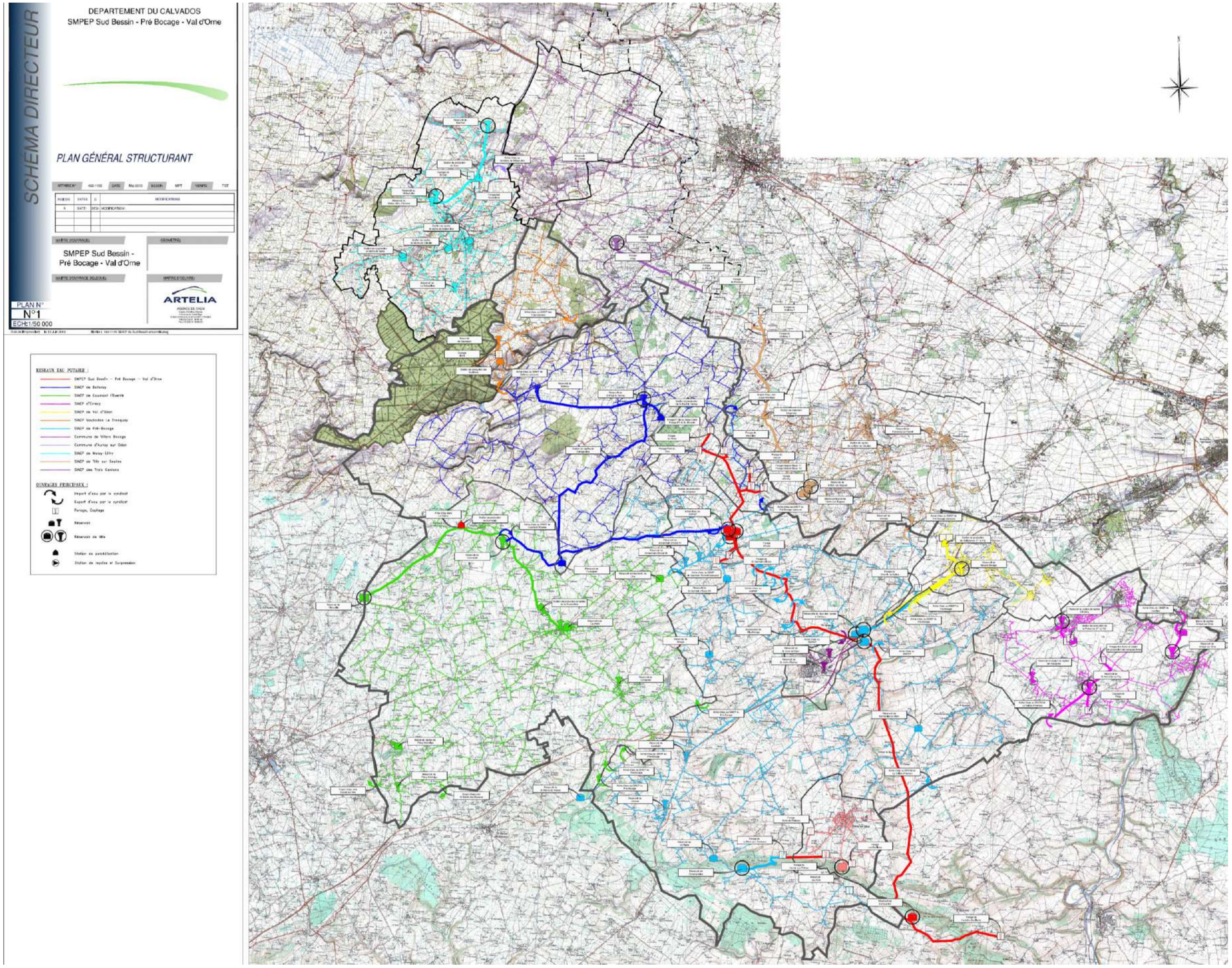

5.2.2- <u>PLAN DU RESEAU ÉLECTRIQUE</u> (Source : documents d'urbanisme communaux en vigueur)

5.2.2.1- Plan du réseau électrique (Tournay-sur-Odon, commune déléguée de Val d'Arry)

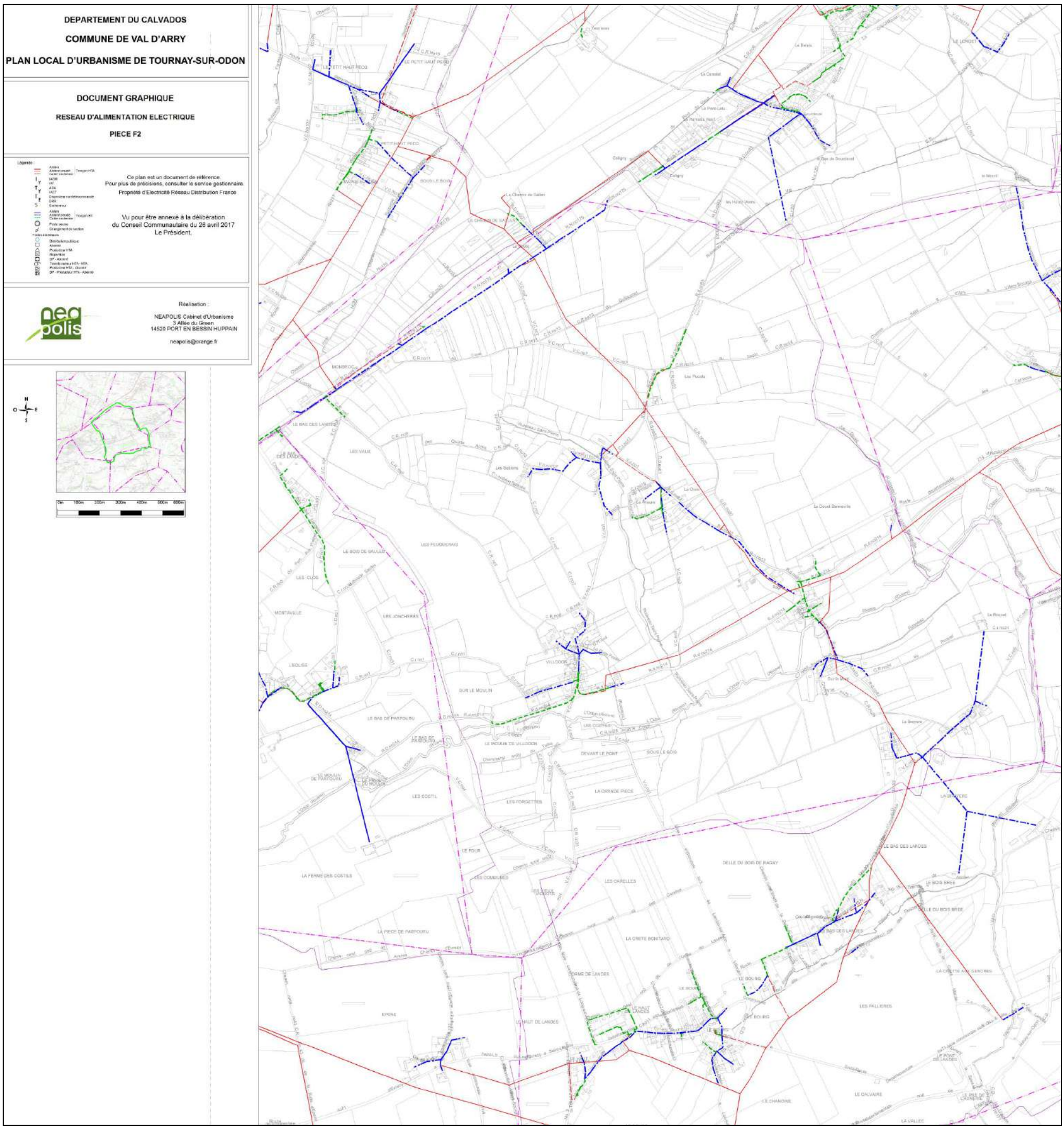

5.2.3- PLAN DU RESEAU DES EAUX USÉES (Source : documents d'urbanisme communaux en vigueur)

5.2.3.1- Plan du réseau des eaux usées (commune de Villers-Bocage)

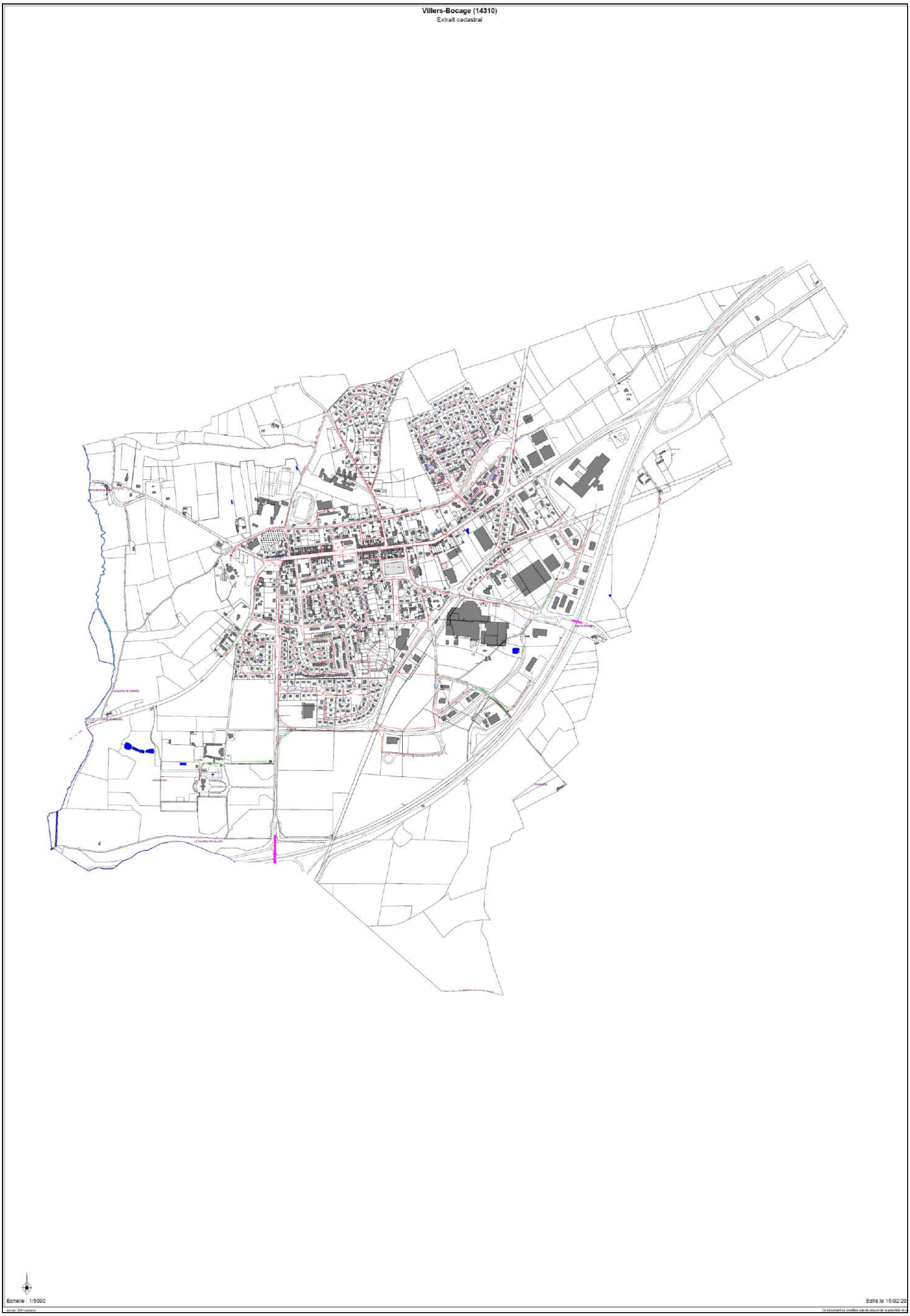

5.2.3.2- Zonage d'assainissement collectif (commune de Villers-Bocage)

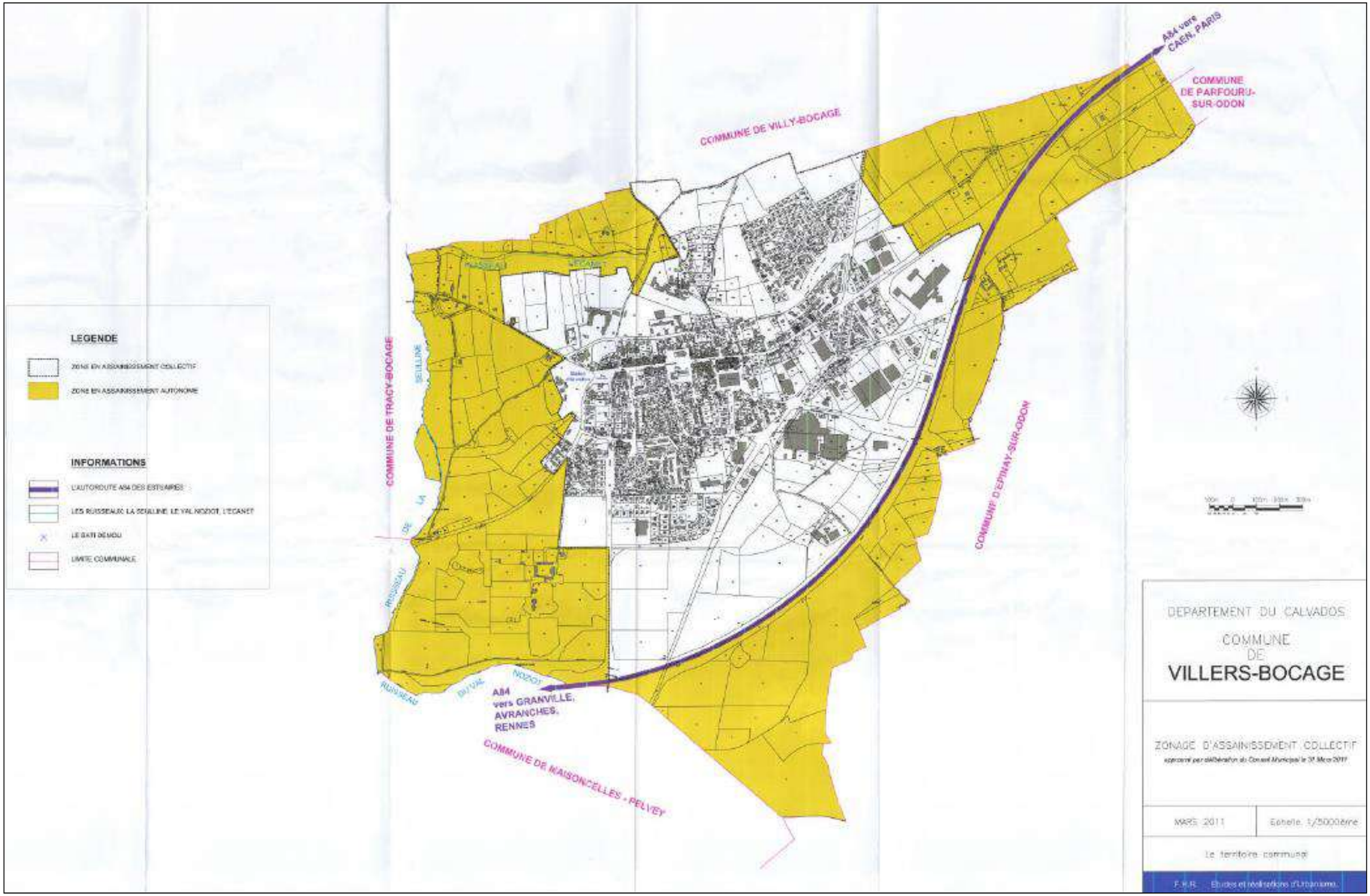

5.2.3.3- Plan du réseau d'eaux usées (Missy, commune déléguée de Val d'Arry)

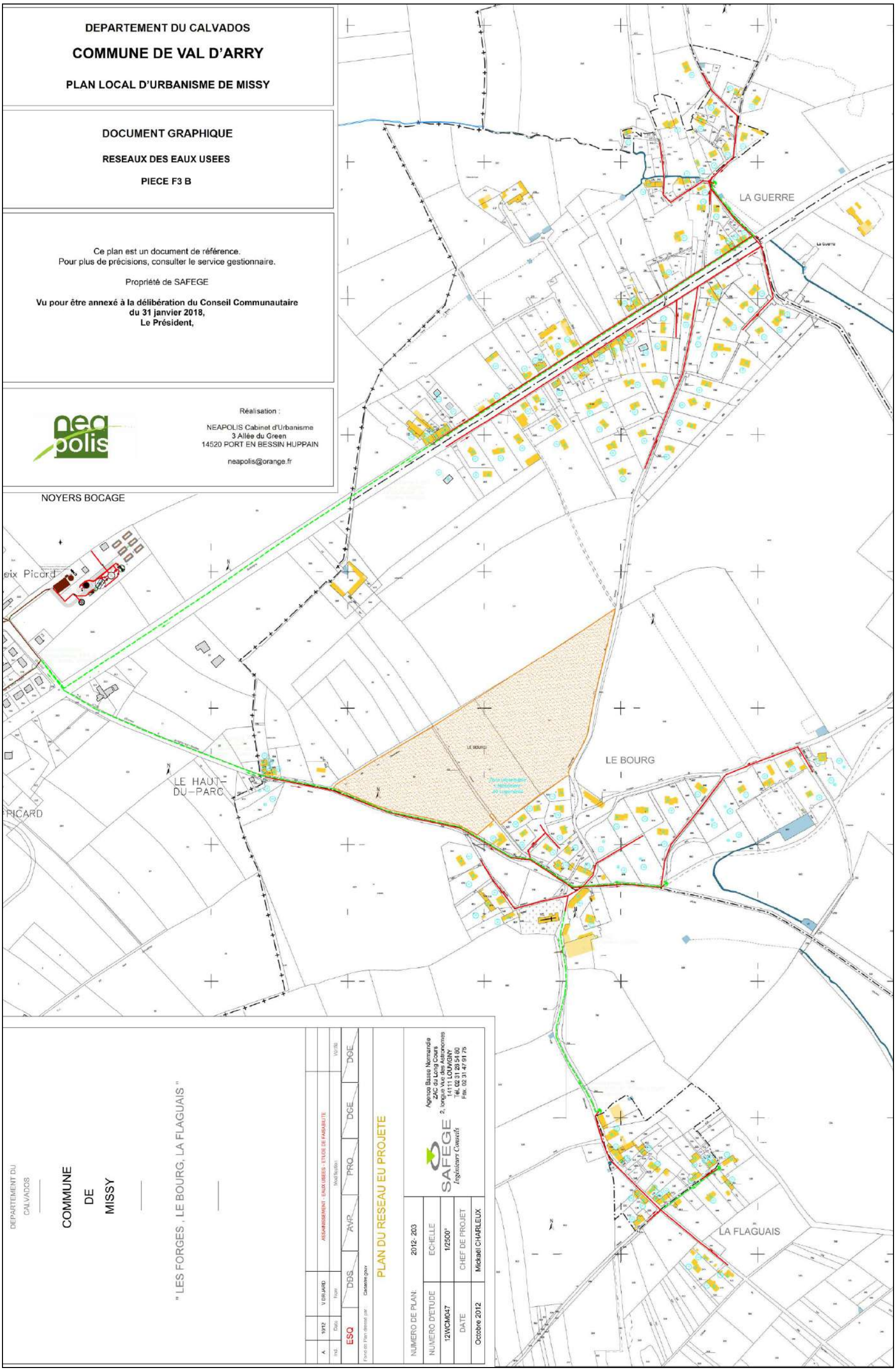

5.2.4- <u>PLAN DU RESEAU DES EAUX PLUVIALES</u> (Source : documents d'urbanisme communaux en vigueur)

5.2.4.1- Plan du réseau des eaux pluviales (commune de Villers-Bocage)

5.2.5- PLAN DES SERVITUDES D'UTILITÉ PUBLIQUE